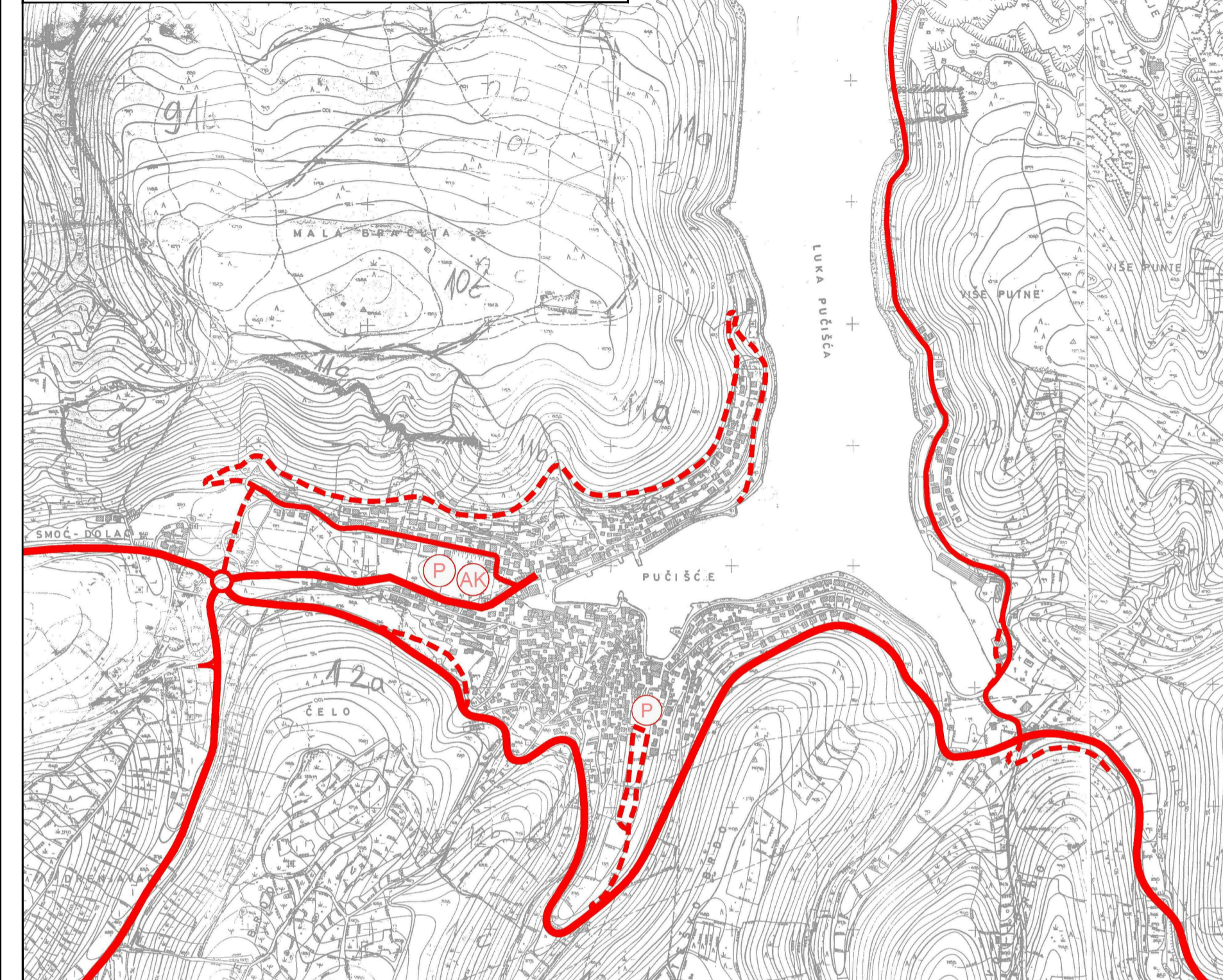
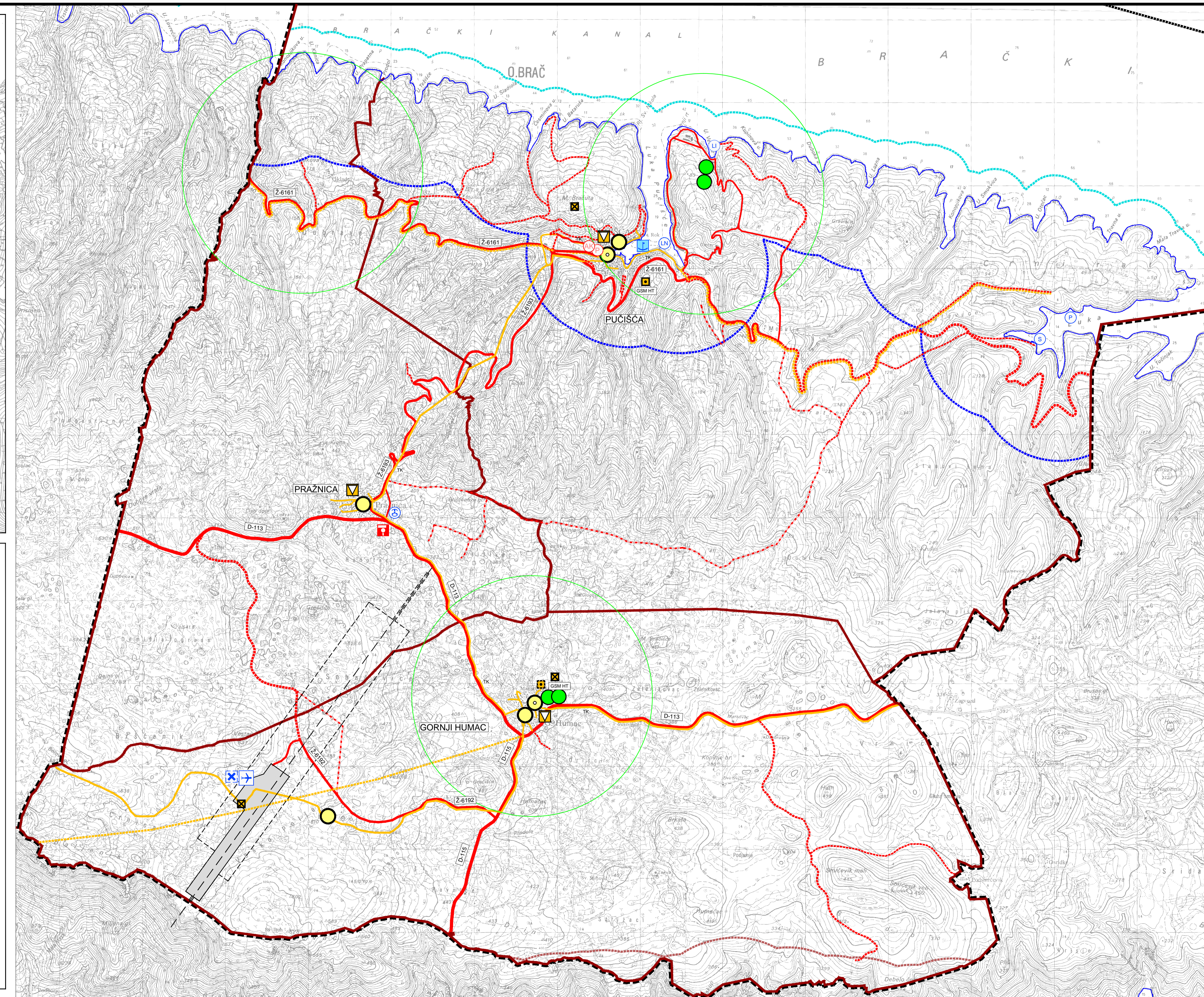
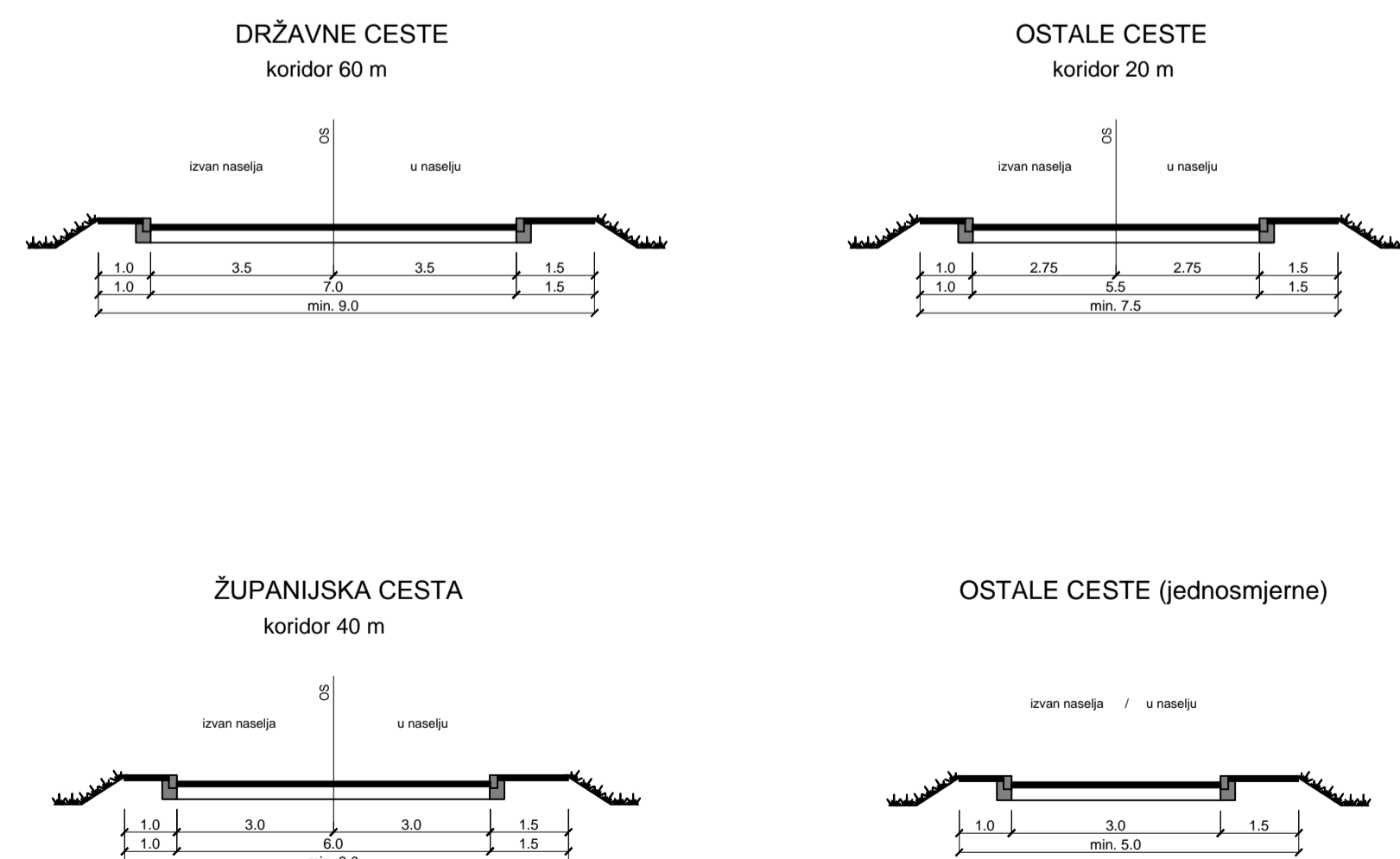


PRIKAZ PROMETNE MREŽE NA UŽEM PODRUČJU NASELJA PUČIŠĆA

mj. 1:10000



MINIMALNI POPREČNI PROFILI CESTA



IZMJENE I DOPUNE PROSTORNOG PLANA UREĐENJA OPĆINE PUČIŠĆA

INFRASTRUKTURNI SUSTAVI
2.a. PROMET (cestovni, pomorski, zračni),
POŠTA I TELEKOMUNIKACIJE
MJ. 1:25000

- GRANICE**
- OBUHVAT PROSTORNOG PLANA
 - GRANICA NASELJA
 - OBALNA CRTA
 - PODRUČJE OGRANIČENJA OBALNOG MORA 300 m OD OBALNE CRTE
 - PODRUČJE OGRANIČENJA 1000 m OD OBALNE CRTE

- PROMET**
- CESTOVNI PROMET**
- DRŽAVNA CESTA
 - ŽUPANIJSKA CESTA
 - LOKALNA CESTA
 - OSTALE - NERAZVRSTANE CESTE
 - MOGUĆI ILI ALTERNATIVNI KORIDOR (TRASA) CESTE
 - AUTOBUSNI KOLODVOR
 - JAVNO PARKIRALIŠTE I/ILI GARAŽA
 - BENZINSKA POSTAJA

POMORSKI PROMET
MORSKA LUKA OTVORENA ZA JAVNI PROMET

- LOKALNI ZNAČAJ
- MORSKA LUKA POSEBNE NAMJENE
- LUKA NAUČIČKOG TURIZMA
- INDUSTRIJSKA LUKA
- SIDRIŠTE
- PRIVEZIŠTE

ZRAČNI PROMET

- ZRAČNA LUKA ZA MEĐUNARODNI I DOMAĆI ZRAČNI PROMET (Veško Polje)
- GRANIČNI ZRAČNI PRIJELAZ HELIDROM

POŠTA

- POŠTANSKI CENTAR

JAVNE TELEKOMUNIKACIJE

- TELEFONSKA MREŽA - KOMUTACIJSKI ČVORUZI U NEPOKRETNOSTI MREŽI
- PODRUČNA CENTRALA
 - MJESNA CENTRALA

- VODOVI I KANALI**
- Postojeće Planirano
 - TK TK MAGISTRALNI VODOVI I KANALI
 - TK TK KORISNIČKI I SPOJNI VODOVI I KANALI

JAVNE TELEKOMUNIKACIJE U POKRETNOSTI MREŽI

- Postojeće Planirano
- RADIO RELEJNA POSTAJA
- BAZNA RADIJSKA, GSM I NMT POSTAJA
- Postojeće Planirano
- SAMOSTOJEĆI STUPOVI



Županija:	SPLITSKO-DALMATINSKA
Općina:	OPĆINA PUČIŠĆA
Naziv prostornog plana:	IZMJENE I DOPUNE PROSTORNOG PLANA UREĐENJA OPĆINE PUČIŠĆA
Naziv kartografskog prikaza:	INFRASTRUKTURNI SUSTAVI - PROMET (cestovni, pomorski, zračni), POŠTA I TELEKOMUNIKACIJE
Broj kartografskog prikaza:	2.a.
Mjerilo kartografskog prikaza:	1:25000
Odluka o izradi izmjena i dopuna PPUO Pučišća Službeni glasnik Općine Pučišća br. 3/15	Odluka predstavničkog tijela o donošenju plana: Službeni glasnik Općine Pučišća br. 2/16
Javna rasprava (datum objave): 06. prosinca 2015. i 29. prosinca 2015. (objava o produženju) "Slobodna Dalmacija" - oglašne ploče Općine Pučišća, mrežne stranice Općine Pučišća, Ministarstva graditeljstva i prostornog uređenja i Splitsko-dalmatinske županije	Javni uvid održan: od: 14. prosinca 2015. do: 05. siječnja 2016.
Pečat tijela odgovornog za provođenje javne rasprave:	Odgovorna osoba za provođenje javne rasprave: MARINO KAŠTELAN, ing. et.
Suglasnost na plan prema članku 108. Zakona o prostornom uređenju ("Narodne novine" br. 153/13.) broj suglasnosti klasa: 350-02/16-1/15 Urb. broj: 531-05-16-2	datum: 23. veljače 2016.
Pravna osoba/tijelo koje je izradilo plan: URBOS d.o.o. SPLIT Biro za prostorno planiranje/urbanizam i zaštitu okoliša	Odgovorna osoba: MAJIA MADIRACA, dipl. oec.
Pečat pravne osobe/tijela koje je izradilo plan:	
Odgovorni voditelj: GORDANA RADMAN, dipl. ing. arh.	
Stručni tim u izradi plana: 1. GORDANA RADMAN, dipl. ing. arh. 2. MAJIA MADIRACA, dipl. oec. 3. dr. sc. ZORAN RADMAN, prof. polit. 4. IVANA BUBIĆ, univ. spec. oec.	5. LARISA BAČIĆ, dipl. ing. građ. 6. JELENA BOROTA, dipl. ing. arh. 7. MISLAV MADIRACA, stud. oec. 8. ANA PASTUOVIĆ, mag. ing. arh.
Pečat predstavničkog tijela:	Predsjednik predstavničkog tijela: STJEPAN KUSANOVIĆ, v. r.
Pečat nadležnog tijela:	Istoječnosti ovog prostornog plana s izvornikom ovjerava: (ime, prezime i potpis)